

■ **Pleystein 16.09.2007 & 28.09./30.09.2007** .....

**Sonntag, 16.09.2007:** Führung über das Geotop „Kreuzberg“ durch die Geoparkrangerinnen Eva Ehmman und Rosa Schaller, Beginn: 11.00 Uhr an der Geotop-Tafel (auf der gegenüberliegenden Seite der Auffahrt zur Kreuzbergkirche), Dauer: ca. 1 Stunde. Veranstalter: Bayerisch-Böhmischer Geopark in Kooperation mit der Stadt Pleystein. **i** Mit Informationsstand des Bayerisch-Böhmischen Geoparks.

**Freitag, 28.09.2007 (!)** um 17.30 Uhr Eröffnung des Walderlebnispfad des in Verbindung des PleySteinpfades unter dem Motto: „Natur und Geologie erleben“. Feierlich umrahmt wird diese Veranstaltung vom Schulchor und von der OWV Jugendgruppe.

**Sonntag, 30.09.2007 (!)** um 11.30 Uhr in Hagenmühle Eröffnung des neu gestalteten Glasschleifererweges mit Attraktionen vom Zottbachhaus bis Gehenhammer (siehe Tagespresse).

■ **Tännesberg 16.9. 2007** .....

Führung über den geologischen Lehrpfad Tännesberg. Leitung: Dr. Helmut Wolf. Treffpunkt und Zeit: Haupteingang zum Lehrpfad, 14.00 Uhr. Mit Goldwaschen am Geologenbrunnen.


■ **Tüchersfeld 16.09.2007** .....

14.00 Uhr: Geführte Wanderung um den Tüchersfelder Umlaufberg (ca. 90 Minuten); Leitung: Ralf Schunk. Veranstalter: Fränkische Schweiz-Museum in Kooperation mit dem Bayerisch-Böhmischen Geopark. | 15.00 Uhr: Wie entstehen eigentlich Fossilien? - Fossilienkunde für Kinder (mit Fossilengießern). **i** Mit Informationsstand des Bayerisch-Böhmischen Geoparks.

■ **Waldsassen 16.09.2007** .....

Führungen durch die mineralogischen und geologischen Sammlungen des Stiftlandmuseums (Museumstraße 1). Zeit: 11.00 Uhr und 14.00 Uhr; Veranstalter: Stiftlandmuseum Waldsassen. Unkosten: Museumseintritt, Führung kostenlos.

*Kreuzberg Pleystein | Burgfelsen Tüchersfeld | Burgfelsen Falkenberg*



■ **Warmensteinach 16.09.2007** .....

Fußexkursion zu den Bergbauspuren rund um die Rodungsinsel Grassemann. Treffpunkt: Museum Grassemann 14.00 Uhr. Dauer: ca. 2 Stunden. Festes Schuhwerk erforderlich. Leitung: Dr. Andreas Peterek (Bayerisch-Böhmischer Geopark). Veranstalter: Bayerisch-Böhmischer Geopark und Naturpark Fichtelgebirge. **i** Mit Informationsstand des Bayerisch-Böhmischen Geoparks.

■ **Weißenstein 16.09.2007** .....

Führungen zum Rudolfstein und dem Drei-Brüder-Felsen. Leitung: Dieter Schmidt (Geoparkranger des Bayerisch-Böhmischen Geoparks). Veranstalter: Bayerisch-Böhmischer Geopark und Stadt Weißenstein. Treffpunkt: 10 Uhr, Wandererparkplatz Am Lederer, Weißenstein. Dauer: ca. 3 Stunden.

■ **Wunsiedel (Luisenburg) 16.09.2007** .....

Geologische Führung durch die Luisenburg durch Geoparkranger. Veranstalter: Stadt Wunsiedel & Bayerisch-Böhmischer Geopark. Beginn und Treffpunkt: 10.00 Uhr und 14.00 Uhr am Eingang zum Felsenlabyrinth. Der Besuch des Labyrinths ist kostenpflichtig, die Führung kostenlos. **i** Mit Informationsstand des Geoparks.

**Bayerisch-Böhmischer Geopark**

Der Bayerisch-Böhmische Geopark ist ein Projekt der Landkreise Bayreuth, Neustadt a. d. Waldnaab, Tirschenreuth und Wunsiedel im Fichtelgebirge zusammen mit den tschechischen Regionen Karlsbad und Pilsen. Das Projekt dient grenzüberschreitend der Förderung des Tourismus und der Umweltbildung.

**Kontakt**

Geschäftsstelle des Bayerisch-Böhmischen Geopark (Bayern)  
Am Bohrturm 2, D-92670 Windischeschenbach  
Ansprechpartner: Dr. Andreas Peterek  
Tel. +49 (0) 9681 4000-757 Fax +49 (0) 9681 4000-753  
Email: info@geopark-bayern.de, Internet: www.geopark-bayern.de


Herausgeber: Geschäftsstelle Bayerisch-Böhmischer Geopark, Windischeschenbach © 2007



Gefördert aus Mitteln der Europäischen Union und des Freistaates Bayern

**Weitere Informationen zum Tag des Geotops 2007**

finden Sie im Internet unter [www.geopark-bayern.de](http://www.geopark-bayern.de) | [www.geotope.bayern.de](http://www.geotope.bayern.de) | [www.tag-des-geotops.de](http://www.tag-des-geotops.de)



*Drei-Brüder-Felsen, Weißenstein*

# Tag des Geotops

**16. September 2007**



## Bayerisch-Böhmischer Geopark

Zeitreise durch Europas geologische Mitte Bayerischer Teil

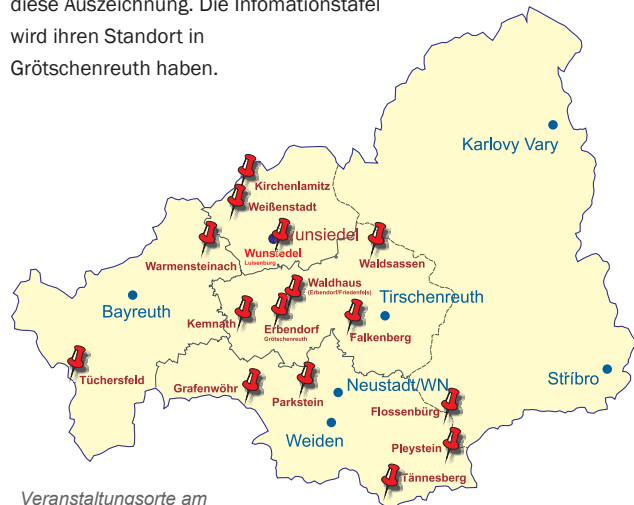
Česko-bavorský geopark geologický střed Evropy bavorská část

**Geotope** sind erdgeschichtliche Bildungen der unbelebten Natur, die Erkenntnisse über die Entwicklung der Erde oder des Lebens vermitteln. Sie umfassen Aufschlüsse von Gesteinen, Böden, Mineralien und Fossilien sowie einzelne Naturschöpfungen, natürliche Landschaftsteile und Grundwasseraustritte. Als Dokumente der Erd- und Lebensgemeinschaften sind sie von besonderem Wert.

Der **Tag des Geotops** findet bundesweit jeweils am 3. Sonntag im Monat September statt, dieses Jahr am **Sonntag, 16. September 2007**. Ziel dieses Tages ist es, deutschlandweit ausgesuchte Dokumente der Erdgeschichte einer breiten Öffentlichkeit vorzustellen und die engen Verflechtungen des menschlichen Wirkens mit dem Planeten Erde bewusst zu machen. Die Veranstaltungen sind in der Regel kostenlos.

Träger und verantwortlich für das Konzept sind die Fachsektion Geotop in der Deutschen Gesellschaft für Geowissenschaften (DGG), die Akademie der Geowissenschaften zu Hannover (AGH) und die Paläontologische Gesellschaft (PG). Koordiniert wird die Aktion vor allem von den Geologischen Diensten der Bundesländer und den Geoparken, durchgeführt von örtlichen Veranstaltern.

Den Auftakt des **Tag des Geotops** bildet am **Freitag, 14. September 2007 um 11.00 Uhr** die Aufnahme eines weiteren Geotops im Gebiet des Bayerisch-Böhmischen Geoparks in den Kreis der **„100 schönsten Geotope Bayerns“**. Im Beisein des Vizepräsidenten des Landesamtes für Umwelt Dr. Bernd Matthes und zahlreicher Ehrengäste erhält der Serpentin-Rücken des Föhrenbühls bei Erbdorf diese Auszeichnung. Die Infomationstafel wird ihren Standort in Grötschenreuth haben.



Veranstaltungsorte am Tag des Geotops 2007



Die Drei Brüder, Luisenburg, Wunsiedel

**Veranstaltungen am Tag des Geotops 2007 im Bayerisch-Böhmischen Geopark**

**■ Falkenberg 16.09.2007** .....

Führung durch das „Kleine Waldnaabtal“ rund um den Burgfelsen von Falkenberg. Leitung: Angela Scharnagl (Geoparkrangerin im Bayerisch-Böhmischen Geopark). Beginn: 14.00 Uhr. Veranstalter: Bayerisch-Böhmischer Geopark in Zusammenarbeit mit der Gemeinde Falkenberg. **i** Mit Informationsstand des Bayerisch-Böhmischen Geoparks.

**■ Flossenbürg 16.09.2007** .....

Geführte Wanderung rund um den Schlossberg Flossenbürg und auf die Burgruine. Beginn: 10.30 Uhr, Treffpunkt: Ortsplatz/Ortsmitte; Dauer: ca. 2 Stunden, Leitung: Larissa Sailer (Geoparkrangerin im Bayerisch-Böhmischen Geopark). Veranstalter: Bayerisch-Böhmischer Geopark mit Unterstützung der Gemeinde Flossenbürg. 14.00 Uhr Burgführung durch Richard Schedl (Treffpunkt beim Kiosk).

**■ Erbdorf/Friedenfels 15. & 16.09.2007** .....

Waldhausfest am Rotwildgehege, Detailliertes Programm siehe Tagespresse oder [www.geopark-bayern.de](http://www.geopark-bayern.de). **i** Mit Informationsstand des Bayerisch-Böhmischen Geoparks und Führungen zu einem ausgewählten Geotop durch einen Geoparkranger.

**■ Grafenwöhr 16.09.2007** .....

Sonderausstellung im 1. Oberpfälzer Kultur- und Militärmuseum Grafenwöhr: Erdgeschichtliche Zeitreise durch Nordostbayern und den Bayerisch-Böhmischen Geopark. 14.00 Uhr Führung durch die Ausstellung. Ausstellung geöffnet von 14 - 16 Uhr.

**■ Kemnath 16.09.2007** .....

Geführte Wanderung über den geologischen Lehrpfad Kemnath. Leitung: Hans Roesch. Beginn: 9.30 Uhr (ab Altenheim Kemnath), mit Einkehr im Messnerhaus am Armesberg (ca. 12.30 Uhr); optional ist eine Fortführung der Wanderung über den Waldecker Schlossberg und zurück nach Kemnath, Ende: 18.30 Uhr; Veranstalter: Heimatkundlicher Arbeitskreis Kemnath, Max-Reger-Str. 11, 95478 Kemnath; Anmeldung und Informationen über email an [mail@roeschhans.de](mailto:mail@roeschhans.de) oder Tel. 09642/8396.

**■ Kirchenlamitz 16.09.2007** .....

Geführte Wanderung auf dem Steinbruch-Wanderweg am Epprechtstein unter dem Motto „Der Epprechtstein hat viele Gesichter - geologisch und mineralogisch geführte Wanderung auf dem Steinbruch-Wanderweg“. Beginn: 14.00 Uhr; Treffpunkt: Wanderparkplatz am Hinteren Buchhaus (an der Straße von Kirchenlamitz nach Weissenstadt); Leitung: Karl-Heinz Gerl; Veranstalter: Arbeitskreises Kultur- und Heimatpflege Kirchenlamitz und Stadt Kirchenlamitz (Ansprechpartner: Herr Werner Bergmann).

**■ Parkstein 15. & 16.09.2007** .....

**Samstag, 15.09.2007:** Vortrag von Dr. Ulrike Martin zum Thema „Das Diatrem des Hohen Parksteins“; Ort: Rathaus-Saal von Parkstein; Beginn: 20.00 Uhr. **Sonntag, 16.09.2007:** Mineralien- und Fossilienbörse im Rathaus-Saal Parkstein; Beginn: 10.00 Uhr, Ende: 17.00 Uhr. | Geologische und geohistorische Bergwanderung mit Begehung der Felsenkeller (Dipl.-Geogr. Martin Füssli); Beginn: 14.00 Uhr, Treffpunkt: An der Basaltwand in der Basaltstraße. Veranstalter: Gemeinde Parkstein und VFMG - Weiden. | **Für Kinder:** Den Parkstein entdecken mit einem Geoparkranger. Mit Bogenschießen. Veranstalter: Bayerisch-Böhmischer Geopark in Kooperation mit der Gemeinde Parkstein und der VFMG - Weiden. Treffpunkt: Vor der Basaltwand, Basaltstraße, 14.00 Uhr, ca. 2 Stunden. **i** Mit Informationsstand Bayerisch-Böhmischer Geopark im Rathaus.

Basaltkegel Hoher Parkstein

